


RAPORT
z realizacji Lokalnego Programu
Rewitalizacji Gminy Osiek na lata
2019 – 2023



Osiek, 2024 r.

SPIS TREŚCI

Wprowadzenie	3
1. Obszar zdegradowany gminy.....	6
2. Obszar rewitalizacji gminy	10
3. Wykaz zrealizowanych projektów/przedsięwzięć rewitalizacyjnych.....	11
Spis map	17
Spis tabel	17
Spis schematów	17

Lokalny Program Rewitalizacji gminy Osiek na lata 2019 – 2023 został opracowany zgodnie z wytycznymi dla województwa kujawsko-pomorskiego, które zostały zawarte w dokumencie pn. „**Zasady programowania przedsięwzięć rewitalizacyjnych w celu ubiegania się o środki finansowe w ramach Regionalnego Programu Operacyjnego Województwa Kujawsko-Pomorskiego na lata 2014-2020**” oraz zaleceń i zasad ogólnokrajowych wynikających z „**Wytycznych w zakresie rewitalizacji w programach operacyjnych na lata 2014-2020**” zatwierdzonych przez Ministerstwo Infrastruktury i Rozwoju.

Rewitalizacja – jest to kompleksowy proces wyprowadzania ze stanu kryzysowego obszarów zdegradowanych poprzez działania całościowe (powiązane wzajemnie przedsięwzięcia obejmujące kwestie społeczne oraz gospodarcze lub przestrzenno-funkcjonalne lub techniczne lub środowiskowe), integrujące interwencję na rzecz społeczności lokalnej, przestrzeni i lokalnej gospodarki, skoncentrowane terytorialnie i prowadzone w sposób zaplanowany oraz zintegrowany poprzez **programy rewitalizacji**.

Stan kryzysowy jest spowodowany koncentracją negatywnych zjawisk społecznych takich jak bezrobocie, ubóstwo, przestępczość, niski poziom edukacji lub kapitału społecznego, niewystarczający poziom uczestnictwa w życiu publicznym i kulturalnym, współwystępujących z negatywnymi zjawiskami w co najmniej jednej z następujących sfer:

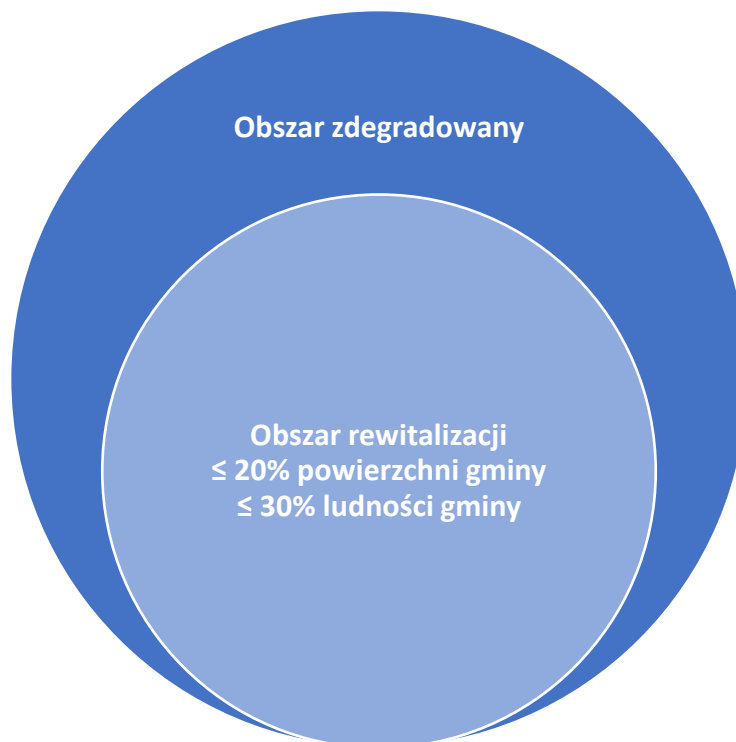
- a) gospodarczej w zakresie np. słabej kondycji lokalnych przedsiębiorstw, niskiego stopnia rozwoju przedsiębiorczości;
- b) środowiskowej w zakresie np. przekroczenia standardów jakości środowiska, obecności odpadów stwarzających zagrożenia dla życia i zdrowia ludzi, bądź stanu środowiska;
- c) przestrzenno –funkcjonalnej w zakresie np. niewystarczającego wyposażenia w infrastrukturę techniczną i społeczną, braku dostępu do podstawowych usług lub ich niskiej jakości, niedostosowania rozwiązań urbanistycznych do zmieniających się funkcji obszaru, niskiego poziomu obsługi komunikacyjnej, deficytu lub niskiej jakości terenów publicznych;
- d) technicznej w zakresie np. degradacji stanu technicznego obiektów budowlanych, w tym o przeznaczeniu mieszkaniowym, braku funkcjonowania rozwiązań technicznych umożliwiających efektywne korzystanie z obiektów budowlanych, w szczególności w zakresie energooszczędności i ochrony środowiska.

Z tego względu do prowadzenia procesu rewitalizacji niezbędna była szczegółowa diagnoza gminy obejmująca kwestie społeczne oraz gospodarcze lub przestrzenno-funkcjonalne lub techniczne lub środowiskowe, która w efekcie służy do wyznaczenia obszaru zdegradowanego oraz obszaru rewitalizacji.

Obszar zdegradowany to teren, na którym zdiagnozowano stan kryzysowy. Może on być podzielony na podobszary, w tym podobszary nieposiadające ze sobą wspólnych granic pod warunkiem stwierdzenia stanu kryzysowego na każdym z nich. W przypadku gminy Osiek, która jest gminą wiejską delimitację obszaru zdegradowanego przeprowadzono w oparciu o analizę wskaźnikową poszczególnych sołectw.

Jednym z etapów tworzenia Lokalnego Programu Rewitalizacji było wyznaczenie **obszaru rewitalizacji**. Jest to całość lub część obszaru zdegradowanego, cechujący się szczególną koncentracją negatywnych zjawisk. Obszar rewitalizacji, podobnie jak obszar zdegradowany, może być podzielony na podobszary, w tym podobszary nieposiadające ze sobą wspólnych granic. Tak wyznaczony obszar nie może obejmować terenów większych niż 20% powierzchni gminy oraz zamieszkałych przez więcej niż 30% mieszkańców gminy. Zależność pomiędzy obszarem zdegradowanym i obszarem rewitalizacji została przedstawiona na Schemacie nr 1.

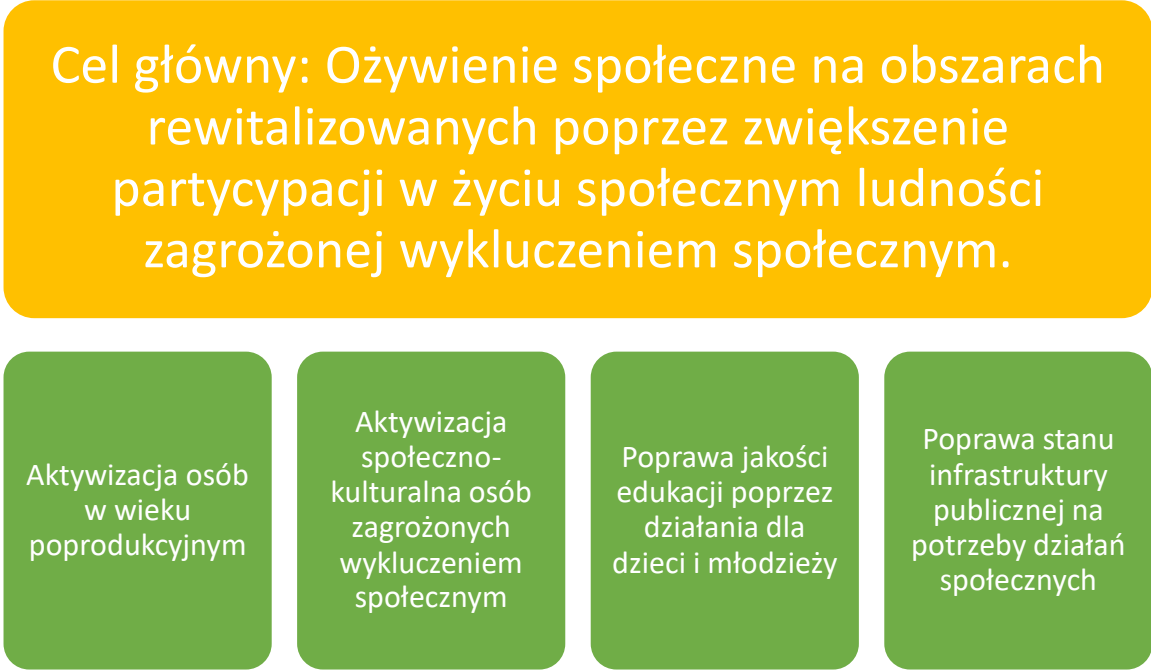
Schemat 1. Obszar zdegradowany i obszar rewitalizacji



Źródło: Opracowanie własne

W oparciu o przeprowadzoną w trakcie opracowania lokalnego programu rewitalizacji diagnozę, w której zidentyfikowano negatywne zjawiska ze sfery infrastrukturalnej oraz przede wszystkim społecznej, a także biorąc pod uwagę wyniki konsultacji społecznych oraz potencjał Gminy sformułowano cel główny rewitalizacji i przyporządkowano do niego odpowiednie kierunki działania.

Schemat 2. Cel główny rewitalizacji oraz kierunki działania



Źródło: Opracowanie własne

Delimitacja obszaru zdegradowanego na terenie gminy Osiek została sporządzona zgodnie wytycznymi określonymi w rozdziale 6.4.2 Wyznaczenie obszaru zdegradowanego oraz obszaru rewitalizacji na obszarach wiejskich regionu będącym częścią *Zasad programowania przedsięwzięć rewitalizacyjnych w celu ubiegania się o środki finansowe w ramach Regionalnego Programu Operacyjnego Województwa Kujawsko-Pomorskiego na lata 2014-2020*. Wyznaczenie obszaru zdegradowanego przeprowadzono w oparciu o listę wskaźników dla obszarów wiejskich, które zostały określone w *Załączniku nr 3. Lista wskaźników dla ujawnienia stanu kryzysowego w ustalonych obszarach analizy w mieście, jednostce struktury przestrzeni miejskiej lub miejscowości z informacją, których wskaźników nie można wybierać łącznie*.

Zgodnie z „Zasadami regionalnymi” do obszaru zdegradowanego zalicza się sołectwa spełniające jednocześnie następujące kryteria:

1. Na terenie sołectwa identyfikuje się co najmniej 2 problemy społeczne mierzone wskaźnikami określonymi na liście wskaźników stanu kryzysowego dla obszarów wiejskich; jednocześnie wskaźniki te przyjmują w sołectwach wartości mniej korzystne niż średnia dla gminy.
2. Na terenie sołectwa występują przestrzenie zdegradowane lub negatywne zjawiskach reprezentujące jedną z następujących sfer: gospodarczej, środowiskowej, przestrzenno-funkcjonalnej i technicznej. Podczas analizy posłużono się różnym zestawem wskaźników dla poszczególnych sołectw.

W tabeli nr 1 przedstawiono podsumowanie analizy wskaźnikowej, która posłużyła do wskazania sołectw charakteryzujących się występowaniem co najmniej dwóch problemów ze sfery społecznej. W tabeli przeanalizowano również wskaźnik ze sfery przestrzenno-funkcjonalnej dot. występowania obiektów o niewystarczającym wyposażeniu w infrastrukturę aktywizacji społecznej. Wartości wskaźników dla poszczególnych sołectw analizowano w odniesieniu do średniej wartości dla gminy Osiek. Kolorem czerwonym zaznaczono wskaźniki, które przyjmują niekorzystne wartości w stosunku do średniej dla gminy tym samym ujawniają występujący stan kryzysowy w danym sołectwie, a zielonym korzystniejsze niż średnia dla gminy. Na podstawie przeprowadzonej analizy wytypowano do dalszej diagnozy sołectwa: Kretki Małe oraz Sumin, ponieważ stwierdzono w nich występowanie co najmniej 2 problemów społecznych oraz 1 ze sfery przestrzenno-funkcjonalnej.

Tabela 1. Zestawienie analizy wskaźnikowej

Sołectwo	Udział ludności w wieku poprodukcyjnym w ludności ogółem na danym obszarze	Stosunek osób bezrobotnych bez pracy 12 miesięcy i dłużej względem ludności w wieku produkcyjnym na danym obszarze	Udział dzieci do lat 17, na które rodzice otrzymują zasiłek rodzinny w liczbie dzieci w tym wieku na danym obszarze	Stosunek interwencji służb porządkowych z powodu zakłócenia miru domowego i porządku publicznego względem ogółu gospodarstw domowych na danym obszarze	Udział gospodarstw domowych -stałych beneficjentów środowiskowej pomocy społecznej w liczbie gospodarstw domowych ogółem na danym obszarze	Sołectwo należy do rejonu obsługi szkoły podstawowej lub gimnazjum o niskim poziomie kształcenia	Liczba wskaźników społecznych o wartościach mniej korzystnych niż średnia dla Gminy	Wskaźnik przestrzenno-funkcyjny: Występowanie obiektów o niewystarczającym wyposażeniu w infrastrukturę aktywizacji społecznej
Osiek	17,18%	x	x	6,27%	x		1	NIE
Osiek Kolonia	14,61%	1,75%	x	x	9,52%		1	NIE
Jeziorki	10,53%	x	x	x	12,50%		1	NIE
Łapinóż	17,92%	1,39%	26,67 %	x	x		1	NIE
Wrzeszewo	12,04%	0,76%	x	x	19,23%		1	NIE
Tomaszewo	14,39%	x	x	x	10,53%		1	NIE
Warpalice	x	x	22,22%	x	3,03%	TAK	1	NIE
Strzygi	15,91%	2,22 %	x	6,43%	x	TAK	1	NIE
Sumin	18,03%	x	x	8,47%	x	TAK	3	TAK ¹
Sumówko	x	1,35%	x	x	6,45%	TAK	1	NIE

¹ Budynek, w którym znajduje się świetlica wiejska wymaga remontu m.in. w zakresie zmiany systemu ogrzewania oraz modernizacji oświetlenia, wykonania niezbędnych instalacji, wymiany posadzki, remontu łazienek, wykonania elewacji oraz podjazdu dla osób niepełnosprawnych, częściowej wymiany stolarki drzwiowej i okiennej, wykonania kompleksowego remontu wewnątrz budynku, wymiany zbiornika na szambo, oraz zagospodarowania i oświetlenia terenu wokół budynku do potrzeb działań społecznych. Również stan wyposażenia świetlicy jest niewystarczający i wymaga doposażenia.

Kretki Małe	18,23%	1,83%	37,68%	x	x		2	TAK ²
Kretki Duże	13,64%	4,44%	16,67%	x	x		0	NIE
Szynkowizna	12,67%	x	33,33%	x	x		1	NIE
Kujawa	15,32%	2,29%	24,56%	x	x		0	TAK ³
Dębowo	17,65%	x	x	4,76%	x		1	NIE
Obórki	13,27%	0,00%	x	16,67%	x		1	NIE
Tadajewo	x	2,35%	x	0,00%	x	TAK	1	NIE
Wartość wskaźnika dla Gminy	16,41%	2,39%	27,67%	7,35%	8,35%	x	x	x

Źródło: Opracowanie własne

² Budynek, w którym znajduje się świetlica wiejska wymaga remontu m.in. w zakresie zmiany systemu ogrzewania, wykonania niezbędnych instalacji, wymiany posadzki, remontu zaplecza kuchennego oraz łazienek wraz z ich dostosowaniem do potrzeb osób niepełnosprawnych, ocieplenia i zmiany pokrycia dachu, częściowej wymiany stolarki drzwiowej i okiennej, wykonania kompleksowego remontu wewnątrz budynku celu dostosowania go do potrzeb działań społecznych. Również stan wyposażenia świetlicy jest niewystarczający i wymaga doposażenia.

³ Budynek, w którym znajduje się świetlica wiejska wymaga remontu m.in. w zakresie zmiany systemu ogrzewania, wykonania niezbędnych instalacji, remontu łazienek wraz z ich dostosowaniem do potrzeb osób niepełnosprawnych, częściowej wymiany stolarki drzwiowej i okiennej, wykonania kompleksowego remontu wewnątrz budynku celu dostosowania go do potrzeb działań społecznych. Również stan wyposażenia świetlicy jest niewystarczający i wymaga doposażenia.

Do obszaru zdegradowanego na terenie gminy Osiek włączono dwa sołectwa: Sumin i Kretki Małe, ponieważ na ich terenie występowały co najmniej 2 problemy społeczne mierzone wskaźnikami oraz jednocześnie występowały problemy w sferze przestrzenno-funkcjonalnej w zakresie niewystarczającego wyposażenia w infrastrukturę aktywizacji społecznej. Na zamieszczonej poniżej mapie w sposób graficzny zaprezentowano granice wyznaczonego obszaru zdegradowanego na terenie gminy Osiek

Mapa 1. Obszar zdegradowany na terenie gminy Osiek



Źródło: Opracowanie własne

2. OBSZAR REWITALIZACJI GMINY

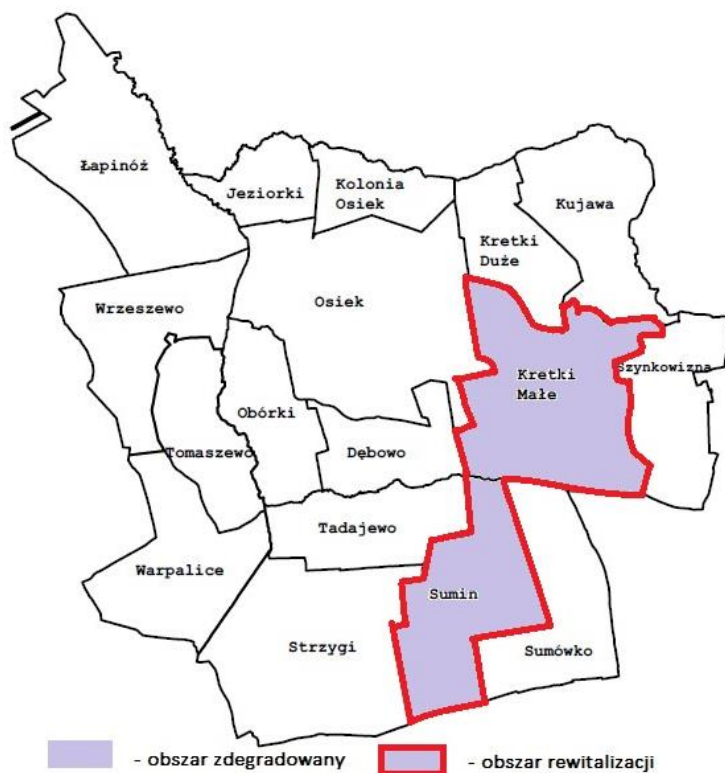
Obszar rewitalizacji to część obszaru zdegradowanego, w którym zdiagnozowano szczególne nasilenie negatywnych zjawisk. Jedną z kluczowych kwestii było to, aby zgodnie z „Wytycznymi w zakresie rewitalizacji w programach operacyjnych na lata 2014-2020” Ministerstwa Infrastruktury i Rozwoju, obszar rewitalizacji łącznie nie przekraczał 20% powierzchni gminy oraz nie koncertował więcej niż 30% ogółu ludności gminy.

Tabela 2. Powierzchnia oraz ludność na obszarze rewitalizacji

Lp.	Sołectwo	Liczba ludności	Udział w	Powierzchnia sołectwa	Udział w
		(meldunek na pobyt stały) – stan na dzień 31.12.2018 r.	całkowitej liczbie mieszkańców gminy		całkowitej powierzchni gminy
1.	Sumin	233	5,80%	500,98	6,68%
2.	Kretki Małe	350	8,72%	714,39	9,52%
3.	Gmina Osiek	4016	100%	7500,20	100%
4.	Obszar rewitalizacji	583	14,52%	1215,37	16,2%

Źródło: Opracowanie własne

Mapa 2. Obszar rewitalizacji na terenie gminy Osiek



Źródło: Opracowanie własne

3. WYKAZ ZREALIZOWANYCH PROJEKTÓW/PRZEDSIĘWZIĘĆ REWITALIZACYJNYCH

1. Bądźmy razem – animacja i integracja społeczna

CEL REWITALIZACJI: Ożywienie społeczne na obszarach rewitalizowanych poprzez zwiększenie partycypacji w życiu społecznym ludności zagrożonej wykluczeniem społecznym

Kierunek działań: Aktywizacja osób w wieku poprodukcyjnym

Aktywizacja społeczno-kulturalna osób zagrożonych wykluczeniem społecznym

Projekt polegał na zorganizowaniu warsztatów oraz zajęć w miejscowości Kretki Małe i Sumin w budynkach świetlic wiejskich. W ramach projektu zrekrutowano 50 osób zagrożonych ubóstwem. Warsztaty obejmowały następujące tematy:

- warsztaty rękodzielnicze
- warsztaty kulinarne
- warsztaty świeczkarskie
- warsztaty mydlarskie
- zajęcia ogrodnicze;
- zajęcia z pierwszej pomocy;
- wyjazd integracyjny

Zaplanowane do realizacji działania wspierające organizowanie społeczności lokalnej oraz wzrost ich aktywności, w konsekwencji doprowadziło do podniesienia kapitału ludzkiego i społecznego obszaru, realizowane będzie poprzez różnorodne formy. Możliwość wzięcia udziału w warsztatach, różnorodność zaproponowanych inicjatyw, współtworzenie wspólnego dzieła, jak również nabycie nowej wiedzy, umiejętności i nowych doświadczeń przydatnych w życiu codziennym kształtowały właściwe postawy społeczne, co miało znaczny wpływ na kształtowanie swojej przyszłości wśród uczestników projektu.

Dofinansowanie wyniosło 50000,00 zł w ramach Lokalnej Strategii Rozwoju "Lokalnej Grupy Działania Pojezierze Brodnickie" na lata 2014-2020 współfinansowanego z środków Regionalnego Programu Operacyjnego Województwa Kujawsko-Pomorskiego na lata 2014-2020.



2. Klub młodzieżowy w Suminie i Kretkach Małych

CEL REWITALIZACJI: Ożywienie społeczne na obszarach rewitalizowanych poprzez zwiększenie partycypacji w życiu społecznym ludności zagrożonej wykluczeniem społecznym

Kierunek działań: Aktywizacja społeczno-kulturalna osób zagrożonych wykluczeniem społecznym

Poprawa jakości edukacji poprzez działania dla dzieci i młodzieży

Projekt polegał na utworzeniu klubu młodzieżowego w miejscowości Sumin oraz Kretki Małe. W ramach projektu zrekrutowano 30 osób (dzieci) zagrożonych ubóstwem. Działania w klubie młodzieżowym obejmowały następujące metody: spotkania w klubie odbywały się w każdej miejscowości 2 razy w tygodniu w okresie wakacji oraz 1 w tygodniu w okresie zajęć szkolnych. Godziny funkcjonowania klubu nie kolidowały z wypełnieniem obowiązku szkolnego dzieci i młodzieży.

Dofinansowanie wyniosło 50000,00 zł w ramach Lokalnej Strategii Rozwoju "Lokalnej Grupy Działania Pojezierze Brodnickie" na lata 2014-2020 współfinansowanego z środków Regionalnego Programu Operacyjnego Województwa Kujawsko-Pomorskiego na lata 2014-2020.

W ramach podejmowanych działań klubu realizowane były:

Warsztaty o następujących tematach:

- warsztaty rękodzielnicze
- warsztaty kulinarne
- warsztaty świeczkarskie
- warsztaty mydlarskie
- zajęcia plastyczne
- zajęcia z szycia i szydełkowania
- warsztaty malarskie
- zajęcia z pierwszej pomocy
- spotkania psychologiem. Na podstawie potrzeb uczestników, zorganizowanie wsparcia psychologicznego indywidualne - w zależności od zgłaszanych potrzeb

Dokumentacja fotograficzna projektu pn. Klub młodzieżowy w Suminie i Kretkach Małych



3. Program aktywizacji osób zagrożonych wykluczeniem społecznym w gminie Osiek

CEL REWITALIZACJI: Ożywienie społeczne na obszarach rewitalizowanych poprzez zwiększenie partycypacji w życiu społecznym ludności zagrożonej wykluczeniem społecznym

Kierunek działań: Aktywizacja społeczno-kulturalna osób zagrożonych wykluczeniem społecznym

Poprawa jakości edukacji poprzez działania dla dzieci i młodzieży

Aktywizacja osób w wieku poprodukcyjnym.

Budżet środki własne: 12 000 zł.

Zajęcia organizowane przez CKIS w Osieku dla dzieci i dorosłych w Suminie oraz Kretkach Małych.

4. Remont świetlicy wiejskiej w Kretkach Małych na cele związane z aktywizacją społeczności lokalnej

CEL REWITALIZACJI: Ożywienie społeczne na obszarach rewitalizowanych poprzez zwiększenie partycypacji w życiu społecznym ludności zagrożonej wykluczeniem społecznym

Kierunek działań: Poprawa stanu infrastruktury publicznej na potrzeby działań społecznych

Zakres robót polegał na wydzieleniu pomieszczeń higieniczno – sanitarnych i zaplecza kuchennego, odnowieniu pomieszczeń, wymianie części stolarki otworowej, wymianie instalacji wodnokanalizacyjnych i elektrycznej, wymianie oświetlenia, zamontowaniu powietrznej pompy ciepła do ogrzewania obiektu, oraz paneli fotowoltaicznych o mocy 9,90 kWp do produkcji energii elektrycznej na potrzeby świetlicy wiejskiej, wymianie pokrycia dachu wraz z orynnowaniem, wykonaniu opaski wokół budynku i chodników utwardzonych.

Projekt realizowany w ramach działania 7.1 Rozwój lokalny kierowany przez społeczność, Osi Priorytetowej 7 Rozwój lokalny kierowany przez społeczność, Regionalnego Programu Operacyjnego Województwa Kujawsko-Pomorskiego na lata 2014-2020.



Tabela 3. Wskaźniki realizacji projektu w Kretkach Małych

Wskaźniki produktu						
Lp.	Nazwa wskaźnika	Jednostka miary	Wartość docelowa	Wartość osiągnięta w okresie sprawozdawczym	Wartość osiągnięta od początku realizacji projektu (narastająco)	Stopecień realizacji (%)
1	Liczba obiektów dostosowanych do potrzeb osób z niepełnosprawnościami [szt.]	szt.	1,00	1,00	1,00	100,00
2	Liczba wspartych obiektów infrastruktury zlokalizowanych na rewitalizowanych obszarach [szt.]	szt.	1,00	1,00	1,00	100,00
3	Powierzchnia obszarów objętych rewitalizacją [ha]	ha	0,02	0,02	0,02	100,00

Wskaźniki rezultatu						
Lp.	Nazwa wskaźnika	Jednostka miary	Wartość bazowa	Wartość docelowa	Wartość osiągnięta w wyniku zrealizowania projektu	Stopecień realizacji (%)
1	Liczba osób korzystających ze zrewitalizowanych obszarów	osoby	0,00	150,00	150,00	100,00

Źródło: SL2014

Tabela 4. Źródła finansowania projektu w Kretkach Małych

Nazwa źródła finansowania	Wydatki ogółem	Wydatki kwalifikowalne
Środki wspólnotowe	331 991,59	331 991,59
Krajowe środki publiczne, w tym:	158 180,61	126 915,32
budżet państwa	0,00	0,00
budżet jednostek samorządu terytorialnego	158 180,61	126 915,32
inne krajowe środki publiczne, w tym:	0,00	0,00
Prywatne	0,00	0,00
Suma	490 172,20	458 906,91
W tym EBI	0,00	0,00

Źródło: SL2014

5. Remont świetlicy wiejskiej w Suminie na cele związane z aktywizacją społeczności lokalnej

CEL REWITALIZACJI: Ożywienie społeczne na obszarach rewitalizowanych poprzez zwiększenie partycypacji w życiu społecznym ludności zagrożonej wykluczeniem społecznym

Kierunek działań: Poprawa stanu infrastruktury publicznej na potrzeby działań społecznych

Zakres robót polegał na odnowieniu pomieszczeń, wymianie części instalacji wodno-kanalizacyjnych i elektrycznej, wymianie oświetlenia, zamontowaniu ogrzewania podłogowego i powietrznej pompy ciepła do ogrzewania obiektu oraz paneli fotowoltaicznych o mocy 9,90 kWp do produkcji energii elektrycznej na potrzeby świetlicy wiejskiej, wykonaniu podjazdu dla niepełnosprawnych wraz z balustradami.

Projekt był realizowany w ramach działania 7.1 Rozwój lokalny kierowany przez społeczność, Osi Priorytetowej 7 Rozwój lokalny kierowany przez społeczność, Regionalnego Programu Operacyjnego Województwa Kujawsko-Pomorskiego na lata 2014-2020.



Tabela 5. Wskaźniki realizacji projektu w Suminie

Lp.	Nazwa wskaźnika	Jednostka miary	Wartość docelowa	Wartość osiągnięta w okresie sprawozdawczym	Wartość osiągnięta od początku realizacji projektu (narastająco)	Stopień realizacji (%)
1	Liczba obiektów dostosowanych do potrzeb osób z niepełnosprawnościami [szt.]	szt.	1,00	1,00	1,00	100,00
2	Liczba wspartych obiektów infrastruktury zlokalizowanych na rewitalizowanych obszarach [szt.]	szt.	1,00	1,00	1,00	100,00
3	Powierzchnia obszarów objętych rewitalizacją [ha]	ha	0,02	0,02	0,02	100,00

Wskaźniki rezultatu

Lp.	Nazwa wskaźnika	Jednostka miary	Wartość bazowa	Wartość docelowa	Wartość osiągnięta w wyniku zrealizowania projektu	Stopień realizacji (%)
1	Liczba osób korzystających ze zrewitalizowanych obszarów	osoby	0,00	120,00	0,00	0,00

Źródło: SL2014

Tabela 6. Źródła finansowania projektu w Suminie

Nazwa źródła finansowania	Wydatki ogółem	Wydatki kwalifikowalne
Środki wspólnotowe	235 134,77	235 134,77
Krajowe środki publiczne, w tym:	162 686,29	162 686,29
budżet państwa	0,00	0,00
budżet jednostek samorządu terytorialnego	162 686,29	162 686,29
inne krajowe środki publiczne, w tym:	0,00	0,00
Prywatne	0,00	0,00
Suma	397 821,06	397 821,06
W tym EBI	0,00	0,00

Źródło: SL2014

SPIS MAP

Mapa 1. Obszar zdegradowany na terenie gminy Osiek.....	9
Mapa 3. Obszar rewitalizacji na terenie gminy Osiek	10

SPIS TABEL

Tabela 1. Zestawienie analizy wskaźnikowej	7
Tabela 2. Powierzchnia oraz ludność na obszarze rewitalizacji	10
Tabela 3. Wskaźniki realizacji projektu w Kretkach Małych	15
Tabela 4. Źródła finansowania projektu w Kretkach Małych	15
Tabela 5. Wskaźniki realizacji projektu w Suminie	16
Tabela 6. Źródła finansowania projektu w Suminie	16

SPIS SCHEMATÓW

Schemat 1. Obszar zdegradowany i obszar rewitalizacji	4
Schemat 2. Cel główny rewitalizacji oraz kierunki działania	5